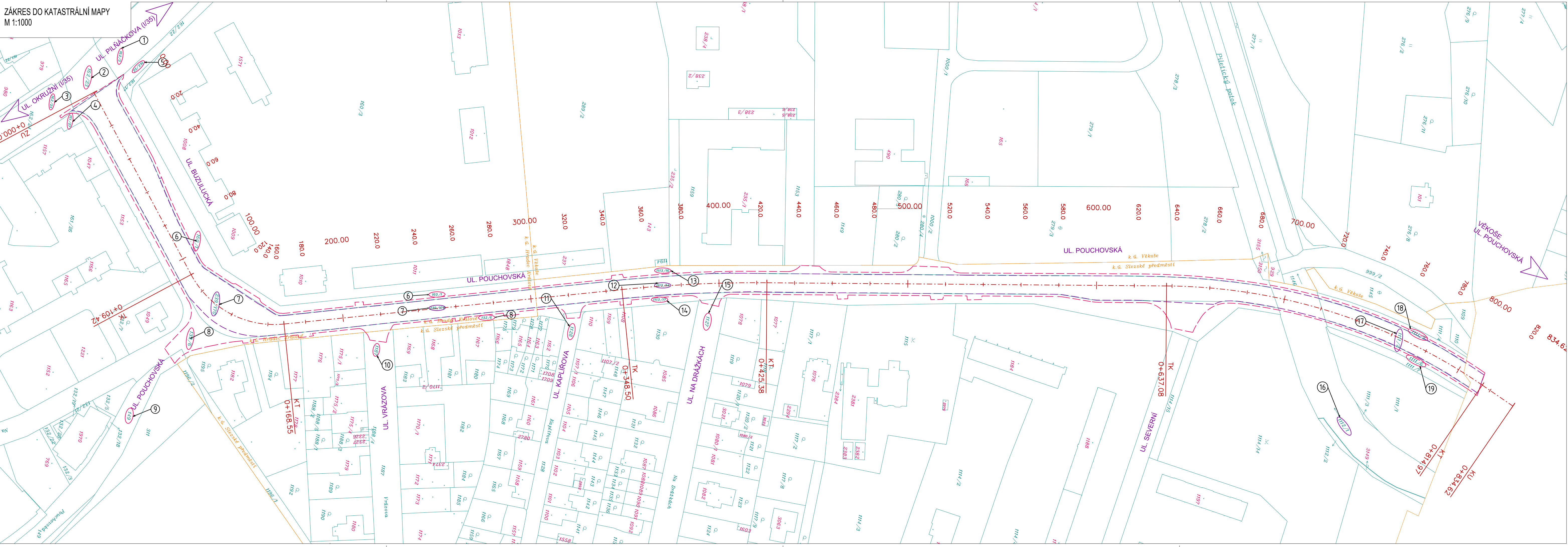




ZÁKRES DO KATASTRÁLNÍ MAPY
M 1:1000



- LEGENDA
- HRANICE KATASTRU
 - PARCELNÍ ČÍSLO - POZEMEK/STAVEBNÍ PARCELA
 - HRANICE KATASTRÁLNÍHO ÚZEMÍ
 - HRANA TRVALÉHO ZÁBORU
 - HRANA DOČASNÉHO ZÁBORU
 - DOTČENÝ POZEMEK TRVALÝM ZÁBOREM
 - DOTČENÝ POZEMEK DOČASNÝM ZÁBOREM
 - POŘADOVÉ ČÍSLO POZEMKU

REVIZE:	PŘEDMĚT ZMĚNY:	VYPRACOVAL:	DATUM:
1			
2			
3			

<div>OBJEDNATEL:</div> <div></div> <div>Královéhradecký kraj Pivovarské náměstí 1245 500 03 Hradec Králové</div>	NÁZEV AKCE:		
	III/2997 Hradec Králové - ul. Pouchovská		
	ČÁST / STAVEBNÍ OBJEKT:		
	SITUAČNÍ VÝKRESY		
<div>ZHOTOVITEL:</div> <div></div> <div>M - PROJEKCE s.r.o. Resslova 956 500 02 Hradec Králové www.m-projekce.cz</div>	PŘÍLOHA:		
	Zákes do katastrální mapy		
	ZODP. PROJEKTANT:	D. PAULUS, DIS.	PARÉ:
	VYPRACOVAL:	D. PAULUS, DIS.	
	KONTROLA:		Ing. V. BRICHNÁČ
	MĚŘITKO:	Č. ZAKÁZKY:	STUPĚN:
	1:1000	20-046-01	PDPS
		DATUM:	10/2020
	ČÁST:		PŘÍLOHA:
	C		3